

Punta de Parra

“The new spot of climbing of Bio Bio”





DESCRIPCIÓN

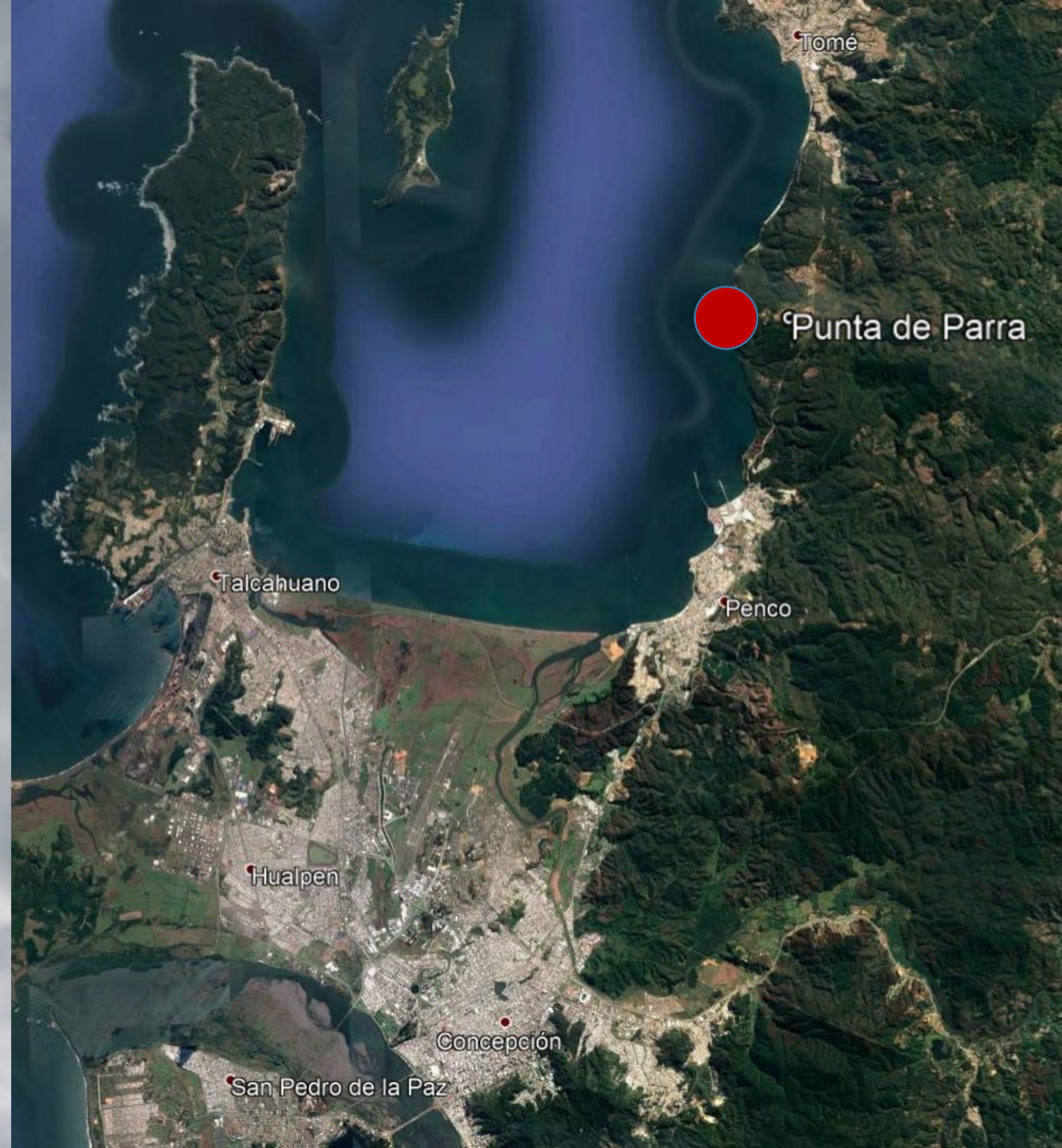
EL SECTOR DE **ESCALADA DEPORTIVA**, UBICADO EN LA LOCALIDAD DE **PUNTA DE PARRA**, PRIVILEGIADO DE UN ENTORNO NATURAL, Y DE UNA COMBINACIÓN PERFECTA ENTRE ROCA Y PLAYA, ES RECONOCIDO POR SU BELLEZA Y TRANQUILIDAD PARA DISFRUTAR EL MAR.

EL SECTOR CUENTA CON **10 RUTAS** APROXIMADAMENTE, QUE REDONDEAN EL SEXTO Y SÉPTIMO GRADO EN LA ESCALA FRANCESA. LA ROCA DEL LUGAR NO ES MUY ESTABLE, SOBRE TODO AHORA QUE SE ESTA RECIÉN EQUIPANDO COMO UN NUEVO LUGAR DE ESCALADA DEPORTIVA, POR LO CUAL ES NECESARIO QUE EL USO DEL **CASCO SEA OBLIGATORIO**.



UBICACIÓN

PUNTA DE PARRA SE ENCUENTRA UBICADO EN LA REGIÓN DEL BÍO BÍO, A 30 MINUTOS DE CONCEPCIÓN. PARA LLEGAR A ESTE POBLADO SE DEBE TOMAR LA **CARRETERA 150**, EN DIRECCIÓN A TOME, PASANDO POR PENCO Y LIRQUÉN. LUGAR RECONOCIDO POR SU HERMOSO BALNEARIO, PARA EL CUAL EL INGRESO ES PRIVADO.



ACCESO




DOS FORMAS PRINCIPALES PARA LLEGAR:

- A TRAVÉS DEL **AUTOBÚS**, SE DEBE TOMAR UNO CON RECORRIDO A TOME Y BAJARSE EN LA LOCALIDAD DE PUNTA DE PARRA, DESDE AHÍ LLEGAR AL **PORTÓN DEL BALNEARIO Y TOMAR EL SENDERO DE COLOR BLANCO**, PARA ENTRAR CAMINANDO Y SIN COSTO.
- EN **VEHÍCULO** SE TOMA LA RUTA 150 Y SE LLEGA HASTA LA LOCALIDAD DE PUNTA DE PARRA, EXISTIENDO DOS FORMAS DE INGRESAR UNA A TRAVÉS DEL SENDERO, EN DONDE DEBES DEJAR EL AUTO ANTES DEL PORTÓNW Y LA OTRA POR EL CAMINO QUE LLEVA AL RESTAURANT DEL BALNEARIO, PARA LO CUAL SE DEBE PAGAR EL INGRESO.



Leyenda

- Calle Principal
- Camino privado
- Elemento 1
- Sendero



1 km



RECOMEDACIONES

LA TEMPORADA DE ESCALADA ES DURANTE TODO EL AÑO, PERO TENER EN CUENTA QUE EL LUGAR ESTA EN UN SECTOR COSTERO, POR LO CUAL EN INVIERNO LA MAREA ES MAS ALTA QUE EN VERANO Y EL CLIMA MÁS INESTABLE.

1. EL CASCO TANTO PARA EL ASEGURADOR COMO ESCALADOR ES OBLIGATORIO.
2. NO ENSUCIAR, LLEVAR TU BASURA Y SIEMPRE APORTA LIMPIANDO EL SECTOR.
3. AL SER UN LUGAR COSTERO, LAS MAÑANAS Y TARDES SON BIEN FRÍAS, ALGO DE ABRIGO NO ESTA MAL.
4. EN EL SECTOR NO HAY AGUA POTABLE, NI VERTIENTES CERCANAS PARA OBTENERLA.
5. POR FAVOR NO ACAMPAR A PIE DE VÍAS, MUCHOS DESPRENDIMIENTOS DE ROCA AUN.




PAREDONES DE ESCALADA




SECTOR PARA ACAMPAR





Id.	Nombre ruta	Grado	Abridor/es
1	?	?	Nico Saravia
2	Sirenas de montaña	?	Juan Vidal – Pablo Ramis
3	Viste que te quiere	10c	Juan Vidal





Id.	Nombre ruta	Grado	Abridor/es
4	Por ella	10a	Nico Saravia
5	?	10b	Nico Saravia – Pablo Ramis
6	Cocos pelaos	11b	Pablo Ramis
7	La suelta	10a R	Nico Saravia
8	?	10c	Nico Saravia
9	Escoliosis	10b	Nico Saravia
10	Todo bueno Mono	11c	Nico Saravia





Id.	Nombre ruta	Grado	Abridor/es
11	?	?	Nico Saravia
12	?	?	Julián Martínez
a	Acceso	-----	-----



TOPOS PUNTA DE PARRA

Primera Edición
Diciembre 2017

Elaboración: Nicolás Saravia y Pablo Ramis
Diagramación: Nicolás Saravia, Pablo Ramis y Rodolfo García
Contacto: raubbc@gmail.com

El único fin de este topo es aportar a la comunidad
escaladora y a la seguridad en este nuevo sector.